




# PONTE DI PIAVE


- PUNTO\_01**
- p0108103\_Cancelli
  - p0109033\_Materiali
  - p0109063\_MezziAutomoveicoli
  - p0109073\_MacchineOperatrici
  - p0109083\_CarrelliElevatori
  - p0109103\_Pompe
  - p0109123\_Fari
  - p0202013\_Idranti
- AREA\_01**
- p0102011\_AreeAttese
  - p0102021\_AreeRicovero
  - p0104011 UfficiPC
  - p0104021\_MagazziniPC
  - p0104031\_ProntoSoccorso
  - p0104041\_SediAmministrative
  - p0104051\_StruttureStrategicheSpecifiche
  - p0105011\_StazioniFerroviarie
  - p0105031\_Aeroporti
  - p0105081\_OperePresse
  - p0105121\_News
  - p0105131\_DistributoriCarburante
  - p0106011\_Scuole
  - p0106021\_Stadi
  - p0106031\_StruttureSanitarie
  - p0106041\_CaseCura
  - p0106051\_EdificiRilevantiGenerici
  - p0106071\_MuseiBiblioteche
  - p0106081\_SaleSpettacoli
  - p0106091\_BanchePT
  - p0106101\_Industrie
  - p0106111\_Alberghi
  - p0106121\_LocaliCulto
  - p0108011\_Prefetture
  - p0108021\_DepositoFarmaci
  - p0108031\_DepositoAlimenti
  - p0108041\_Allevamenti
  - p0108081\_Depuratori
  - p0108091\_Discariche
  - p0108111\_Cimiteri
  - p0109011\_OrgVolontariato
- LINEA\_02**
- p0107042\_Dighe
- LINEA\_03**
- p0105052\_StradeStrategiche
  - p0105062\_PontiStrategici
  - p0105072\_GallerieStrategiche
  - p0107012\_CollegamentiVvari
  - p0108072\_NodiSensibili
  - p0201042\_IncidentiStradali
  - p0201072\_TrasportoPericolose
  - p0202032\_OstacoliVolo
- LINEA\_04**
- p0105092\_Acquedotti
- LINEA\_05**
- p0105112\_Elettrodotti
- LIMITI**
- VIE
  - FABBRIC
  - VIABILIT
  - Reticolo idrografico
  - CURVE ALTIMETRICHE

Aree di Emergenza "R"	Utilizzo incondizionato (C) Utilizzo Condizionato (C)	Superficie fondiaria totale Sf	Residenti non autosuf. accogliere nella Sc	Residenti autosuf. accolti nella Sc	Residenti non autosuf. da accogliere nella Sc	Residenti autosuf. accolti nella Sc	Totale Residenti		Totale residenti accolti
							Residenti autosuf. accolti	Residenti non autosuf. accolti	
R* (Area Levada - LEVADA)	C	4562,06	0	0	0	1141	1141	0	1141
Totale		4562,06	0	0	0	1141	1141	0	1141
Totale Utilizzo I	C	4562,06	0	0	0	1141	1141	0	1141
Totale Utilizzo C	C	4562,06	0	0	0	1141	1141	0	1141
N° abitanti al		06/02/2011	8.245		dimensionamento		COM	copertura%	
Totale			14%		Residenti	85326			
Totale Utilizzo I			0%		Adetti				
Totale Utilizzo C			14%		Presenze Occasionali				
<b>TOTALE</b>						85326			0%

Aree di Emergenza "A"	Utilizzo incondizionato (C) Utilizzo Condizionato (C)	Superficie fondiaria totale Sf	Residenti, presenza e addetti, non autosuf. da accogliere nella Sc	Residenti, presenza e addetti, autosuf. accolti nella Sc	Residenti, presenza e addetti, non autosuf. da accogliere nella Sc	Residenti, presenza e addetti, autosuf. accolti nella Sc	Totale Residenti		Totale residenti, presenza e addetti, accolti
							Residenti autosuf. accolti	Residenti non autosuf. accolti	
A* (Piazzale della Stazione - PONTE DI PIAVE)	C	2401,63	0	0	0	2401	2401	0	2401
A* (Area di Via Fassadelle - FOSSADELLE)	C	3544,77	0	0	0	3545	3545	0	3545
A* (Area di Via di Mezzo - LEVADA)	C	6333,13	0	0	0	6333	6333	0	6333
A* (Area di Via Ampeto De Favari - NEGRISIA)	C	0,00	0	0	0	0	0	0	0
Totale		14885,79	0	0	0	14886	14886	0	14886
Totale Utilizzo I	C	14885,79	0	0	0	14886	14886	0	14886
Totale Utilizzo C	C	14885,79	0	0	0	14886	14886	0	14886
N° abitanti al		06/02/2011	8.345		dimensionamento		COM	copertura%	
N° medio presenze occasionali			900						
N° abit. + N° medio pres. + N° medio add.			10.169						
Totale			148%		Residenti	85326			
Totale Utilizzo I			0%		Adetti				
Totale Utilizzo C			148%		Presenze Occasionali				
<b>TOTALE</b>						85326			0%

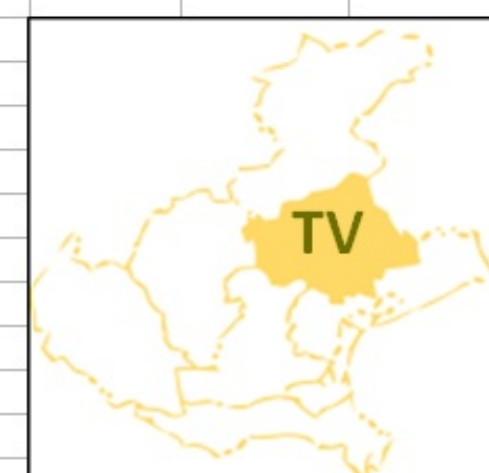








**Comune di Ponte di Piave (TV)**

Codice ISTAT : 026058

**PIANO DI PROTEZIONE CIVILE**

REV.	DATA	Elaborato ELO2-MOD_01-02-1 Num. Prt. 6	VERIFICA	APPROVAZIONE
0	apr-16	Informazioni generali. Piano di Evacuazione per le Aree a Rischio	DATA FIRMA	DATA FIRMA
		IL SINDACO	I PROGETTISTI	
			Ing. Achille Ghizzo	



0 50 100 m Scala 1:5000